

Landkreis:  
Gemeinde:  
Gemarkung:

Ravensburg  
Argenbühl  
Eglofs

# LAGEPLAN

zeichnerischer Teil  
zum Bauantrag  
(§ 4 LBOVVO)

Bebauungsplan:

Freie Bauernstraße Teil 3

Maßstab: 1 : 500


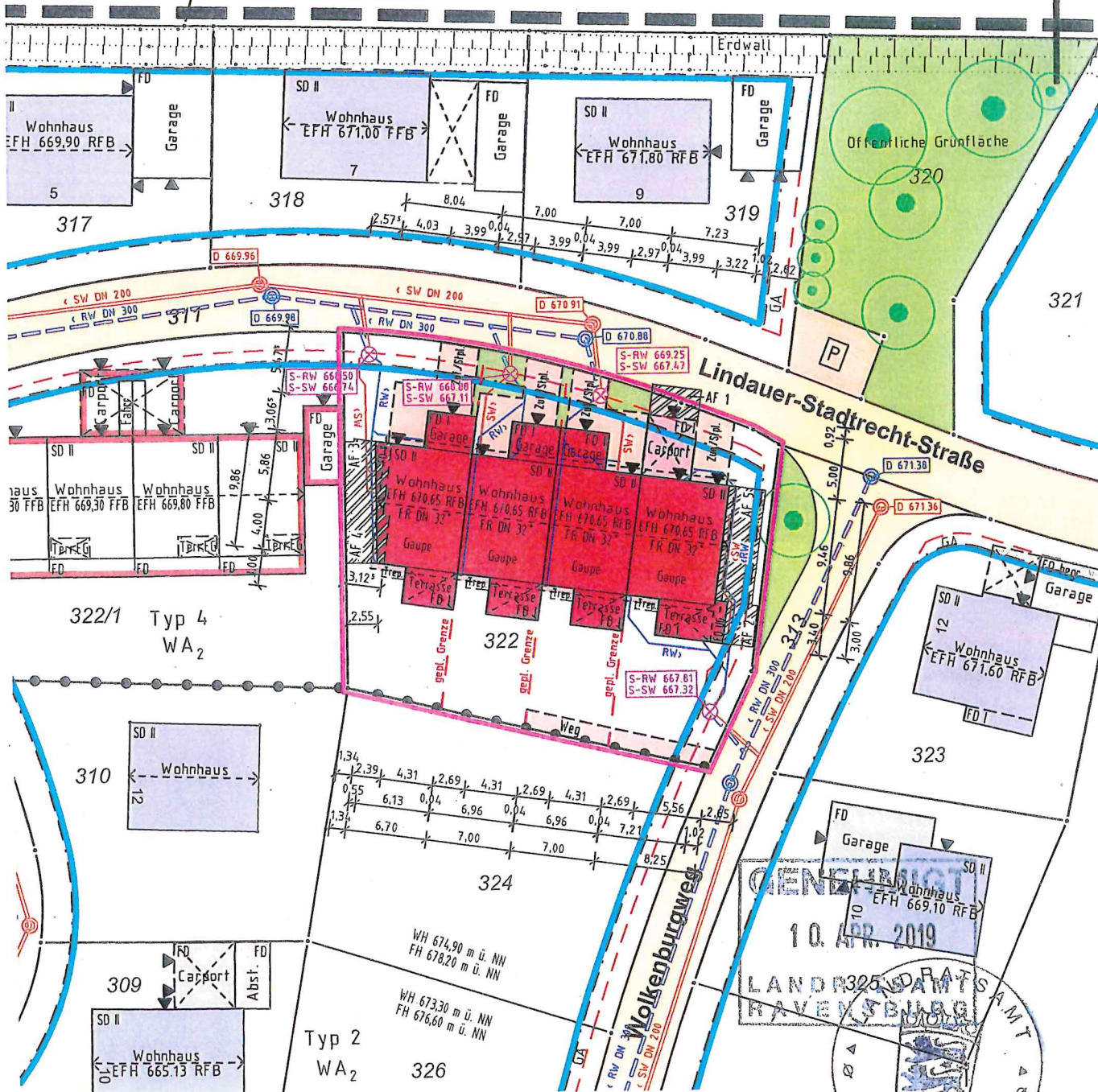
122  
GR

Typ 4

WA <sub>2</sub>	Ⓜ
0,40	□
SD 25-38°	E3/D2/H1 Wo
WH 677,40 m ü. NN FH 680,70 m ü. NN	

Abstandsflächennachweis nach § 5 und 6 LBO	
AF 1: Carport = MA 2,50 m	
AF 2: Terrasse = MA 2,50 m	
AF 3 (OG): 6,25 x 0,4 = MA 2,50 m	
AF 4 (DG): (7,0+0,78) x 0,4 = 3,11 m	
AF 5: (6,75+0,78) x 0,4 = 3,01 m	
Außer AF 1 liegen alle Abstandsflächen innerhalb des Baugrundstücks	

113/2  
GR




**KETTNAKER, BERNHARD + PECHAR**  
Ingenieurpartnerschaft für Vermessung  
Sachverständigenbüro für Immobilienbewertung  
Gewerbegebiet Buchwies 3, 88260 Argenbühl - Göttlishofen  
Tel.: 0 75 66 / 4 73 99 - 00 Fax: 0 75 66 / 4 73 99 - 20  
argenbuehl@geometer4you.de

gefertigt, 23.01.2019

*J. Bernh.*

**FLORIAN BERNHARD** Dipl.-Ing. (FH)  
Sachverständiger nach §5 Abs.3 LBOVVO  
Gewerbegebiet Buchwies 3  
88260 Argenbühl - Göttlishofen  
Tel. 0 75 66 - 4 73 99 - 00



Auszug aus dem Liegenschaftskataster,  
ausgearbeitet nach § 4 LBOVVO  
Hinsichtlich etwa vorhandener unterirdischer  
Leitungen wird keine Gewähr übernommen.

Auftrags-Nr. AI-19022  
Bearbeiter: Bopp